



## Nota van B&W

Onderwerp Aanwijzing extra losloopgebieden voor honden in Hoofddorp

Portefuillehouder S. Bak/drs. Th.L.N. Weterings  
Collegevergadering 6 november 2012  
Inlichtingen A. Monster (023)5674421  
Registratienummer 2012.0064647

### Inleiding/Context

In onze brief van 18 september 2012 aan de gemeenteraad hebben wij de planning (uitvoeringsprogramma) aangegeven voor de verdere uitrol van het gemeentelijk hondenbeleid. Bij de verdere uitrol wordt ook per wijk bekeken of er extra losloopgebieden voor honden aangewezen kunnen worden. In de afgelopen maand heeft met de diverse wijkraden en bewonersgroepen in Hoofddorp overleg plaatsgevonden over de plannen, waaronder over de plekken waar extra losloopgebieden voor honden kunnen worden aangelegd.

### Probleemstelling

Binnen de bebouwde kom geldt een aanlijnplicht voor honden. Gebieden waar honden wel kunnen loslopen wijzen wij aan op basis van de Algemene Plaatselijke Verordening (APV) artikel 2:57 lid 2 (losloopgebieden). Het aantal gebieden in Hoofddorp wordt thans uitgebreid, zodat een aanwijzingsbesluit noodzakelijk is.

### Doelstelling

Het verruimen van de mogelijkheden voor honden om los te kunnen lopen binnen de bebouwde kom van Hoofddorp binnen de criteria zoals genoemd in de APV en de nota "opmaat naar gemeentelijk hondenbeleid" van 18 juli 2006.

### Oplossingen

Wij zijn van mening dat het aanwijzen van extra losloopgebieden in Hoofddorp past in de criteria, zoals vermeld in de Algemene Plaatselijke Verordening en in het gemeentelijk hondenbeleid.

De gebieden zijn getoetst aan de volgende criteria die in de toelichting APV zijn benoemd:

- Verkeersveiligheid
- Voorkomen van beschadigingen aan eigendommen van derden
- Voorkomen van hinder voor voetgangers
- Bestrijding van verontreinigingen van speelplekken
- Voorkomen van dierenleed (b.v. bijtincidenten met schapen en kippen)

In het gemeentelijk hondenbeleid is tevens aangegeven dat uit moet worden gegaan van de volgende algemene criteria (aanvullend op de APV):

- Drie tot vijf losloopgebieden per wijk
- Relatief groot gebied
- Het gebied moet op loopafstand bereikbaar zijn.

Op basis van deze uitgangspunten hebben wij een aantal gebieden geselecteerd, waarbij de in het gemeentelijke hondenbeleid genoemde criteria algemene uitgangspunten zijn en waar per wijk maatwerk wordt geleverd. Afhankelijk van de beschikbare ruimte wordt toepassing gegeven aan de criteria voor aanwijzing van losloopgebieden. Een belangrijk uitgangspunt hierbij vormt dat conflictsituaties tussen spelende kinderen op een speelplaats en (loslopende) honden voorkomen moeten worden. Wij richten dan ook geen losloopgebieden in bij scholen.

Bij de toetsing op verkeersveiligheidsaspecten hanteren wij als uitgangspunt dat er geen losloopgebieden direct langs hoofdontsluitingswegen worden aangewezen indien het gebied niet op een eenvoudige wijze, door de inzet van beperkte middelen, voldoende kan worden afgescheiden van de weg.

In Hoofddorp wijzen wij de volgende extra losloopgebieden aan, die op de bijgevoegde tekeningen zijn aangegeven:

*In de wijk Pax en het Oude Buurtje:*

1. Een groenstrook en paden in de nabijheid van de Bernadottestraat;
2. Een groenstrook in de nabijheid van de Hammerskjoldstraat en de Martin Luther Kingstraat;
3. Een groenstrook langs de Nieuwerkerktocht aan de achterzijde van de Söderblomstraat;
4. Een groenstrook langs de Ramaerstraat en het Achterkanaal van de Geniedijk;
5. Een groenstrook direct langs het Achterkanaal van de Geniedijk en de hoekwoningen in de Gelderstraat, Eigenhuisstraat, Beekmanstraat, Boekelstraat en het JC Kieviethof.

*In de wijk Hoofddorp Noord:*

6. Een grasveld langs de Nieuwerkerktocht ten zuidwesten van Waterwolf;
7. Een groenstrook ten noordwesten van de waterpartij langs de Bijlmermeerstraat

*In de wijk Hoofddorp zuid en Graan voor Visch:*

8. Een groenstrook tussen de Boekanierlaan en de Kagertocht/het Voorkanaal langs de Geniedijk.

*In de wijk Hoofddorp Oost:*

9. Een groenstrook gelegen tussen de woningen aan Verisstraat (gedeelte vanaf de Bolstralaan tot Kalorama) en de geluidwal langs de Weg om de Noord;
10. Het voetpad met aanliggende berm en groenstrook op het voormalige spoorweg tracé tussen de Boslaan en de geluidwal langs de weg om de Noord.

*In de wijk Overbos:*

11. Het openbaar groen gelegen tussen de IJweg, Ommerbos en Gravenbos.

12. Een strook groen gelegen langs de waterpartij ter hoogte van Willemsbos en Weerterbos.

*In de wijk Bornholm en Vrijschot Noord:*

13. Een groenstrook ter hoogte van Louisahoeve gelegen in de nabijheid van de waterpartij langs de weg om de Noord.
14. Een voetpad met aanliggende bermen tussen het fietspad langs de zuidkant van de Kruisweg (gedeelte Van Heuven Goedhartlaan en Engelsholm) en het terrein van verpleeghuis Bornholm.

### **Effecten**

Door het aanwijzen van extra losloopgebieden in Hoofddorp worden de mogelijkheden voor hondenbezitters om hun hond op meer plaatsen los te kunnen laten lopen verder verruimd. Dit is in het belang van het welzijn van honden. Tevens zal de uitbreiding van het aantal losloopgebieden naar verwachting bijdragen aan het acceptatieniveau van het aanlijngebod voor honden op andere plaatsen in de openbare ruimte.

### **Middelen**

De inrichtingskosten van de losloopgebieden ramen wij op € 25.000 exclusief btw. Dit betreft het plaatsen van borden en hondenpoepbakken bij deze gebieden. In een enkel geval wordt een strook beplanting aangebracht om het gebied af te scheiden van andere gebruiksfuncties van de openbare ruimte. De kosten kunnen ten laste worden gebracht van het budget (€ 200.000) dat de raad beschikbaar heeft gesteld voor maatregelen voor de verdere uitrol van het hondenbeleid (programma 11 product 561).

### **Juridische aspecten**

De hondenbezitter heeft de mogelijkheid om z'n hond los te laten lopen in de losloopgebieden, maar is volgens het Burgerlijk Wetboek zelf aansprakelijk voor het gedrag van z'n hond (risicoaansprakelijkheid).

Belanghebbenden kunnen ingevolge de Algemene wet bestuursrecht bezwaar en beroep instellen tegen de aanwijzing van de losloopgebieden voor honden.

### **In- en externe communicatie**

Het besluit tot aanwijzing van de losloopgebieden zal in de officiële mededelingen worden gepubliceerd. Daarnaast worden de losloopgebieden in de openbare ruimte via bebording aangeduid. Op de gemeentelijke internetsite worden de losloopgebieden op een uitvoerige te raadplegen kaart aangegeven. Over de nieuw aangewezen losloopgebieden wordt een persbericht uitgebracht, wordt tijdens het persuurkje een toelichting gegeven en wordt gecommuniceerd via de wijkraden en in InforMeer. Hierbij wordt de nadruk gelegd op een evenwichtige verdeling van de beschikbare ruimte en begrip tussen hondenbezitters en niet-hondenbezitters.

## Besluit

Op grond van het voorgaande hebben wij besloten om:

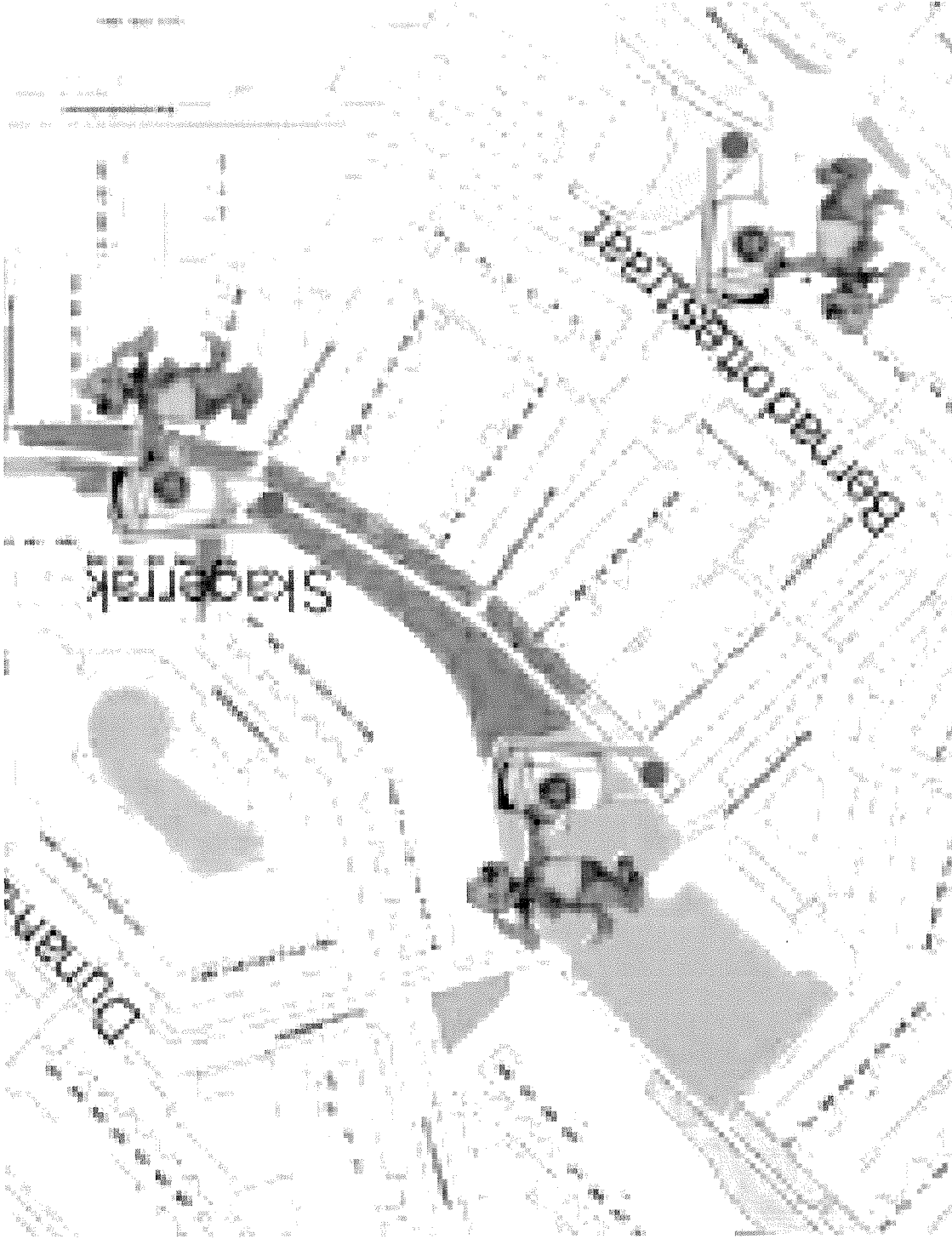
1. Op basis van artikel 2:57 lid 2 van de APV de volgende gebieden aan te wijzen waar honden los mogen lopen:
  - Een groenstrook en aanliggende paden in de nabijheid van de Bernadottestraat;
  - Een groenstrook in de nabijheid van de Hammerskjoldstraat en de Martin Luther Kingstraat;
  - Een groenstrook langs de Nieuwerkerktocht aan de achterzijde van de Söderblomstraat;
  - Een groenstrook langs de Ramaerstraat en het Achterkanaal van de Geniedijk;
  - Een groenstrook direct langs het Achterkanaal en de hoekwoningen in de Gelderstraat, Eigenhuisstraat, Beekmanstraat, Boekelstraat en het JC Kieviethof;
  - Een grasveld langs de Nieuwerkerktocht ten zuidwesten van Waterwolf;
  - Een groenstrook ten noordwesten van de waterpartij van de waterpartij langs de Bijlmermeerstraat;
  - Een groenstrook tussen de Boekanierlaan en de Kagertocht/het Voorkanaal langs de Geniedijk;
  - Een groenstrook gelegen tussen de woningen aan Verisstraat (gedeelte vanaf de Bolstralaan tot Kalorama) en de geluidwal langs de Weg om de Noord;
  - Het voetpad met aanliggende bermen en groenstroken op het voormalige spoorweg tracé tussen de Boslaanen de geluidwal langs de weg om de Noord;
  - Het openbaar groen gelegen tussen de IJweg, Ommerbos en Gravenbos;
  - Een strook groen gelegen langs de waterpartij ter hoogte van Willemsbos en Weeterbos.
  - Een groenstrook ter hoogte van Louisahoeve gelegen in de nabijheid van de waterpartij langs de weg om de Noord;
  - Een voetpad met aanliggende bermen tussen het fietspad langs de zuidkant van de Kruisweg (gedeelte Van Heuven Goedhartlaan en Engelsholm) en het terrein van verpleeghuis Bornholm.
  
2. Deze nota ter informatie te zenden aan de raad.

Burgemeester en wethouders van de gemeente Haarlemmermeer,  
namens dezen,  
de portefeuillehouders,


S. Bak

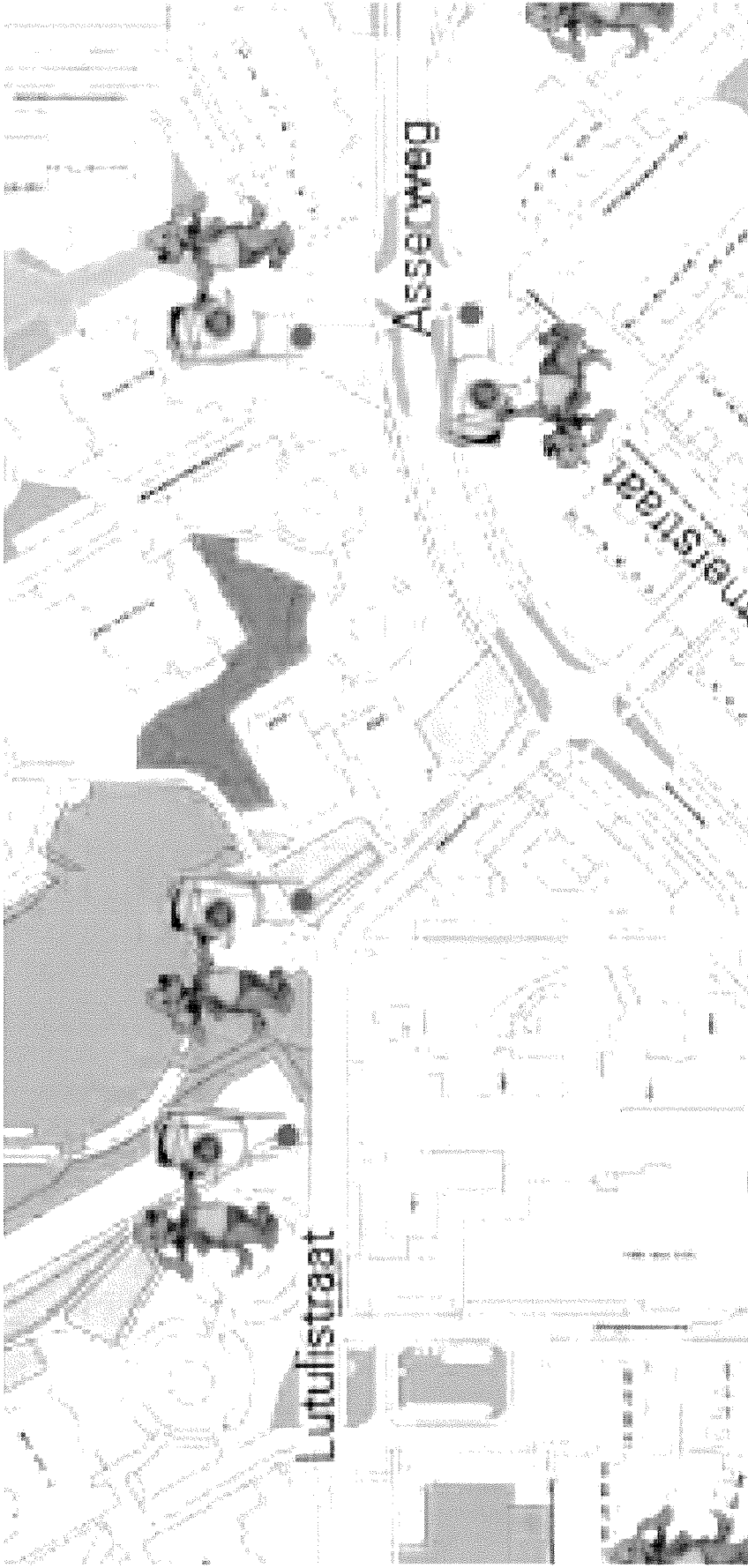
drs. Th.L.N. Weterings

Bijlage(n)  
tekeningen




Tekening 1  
Pax / Bernadottestraat  
= loslooplegebied

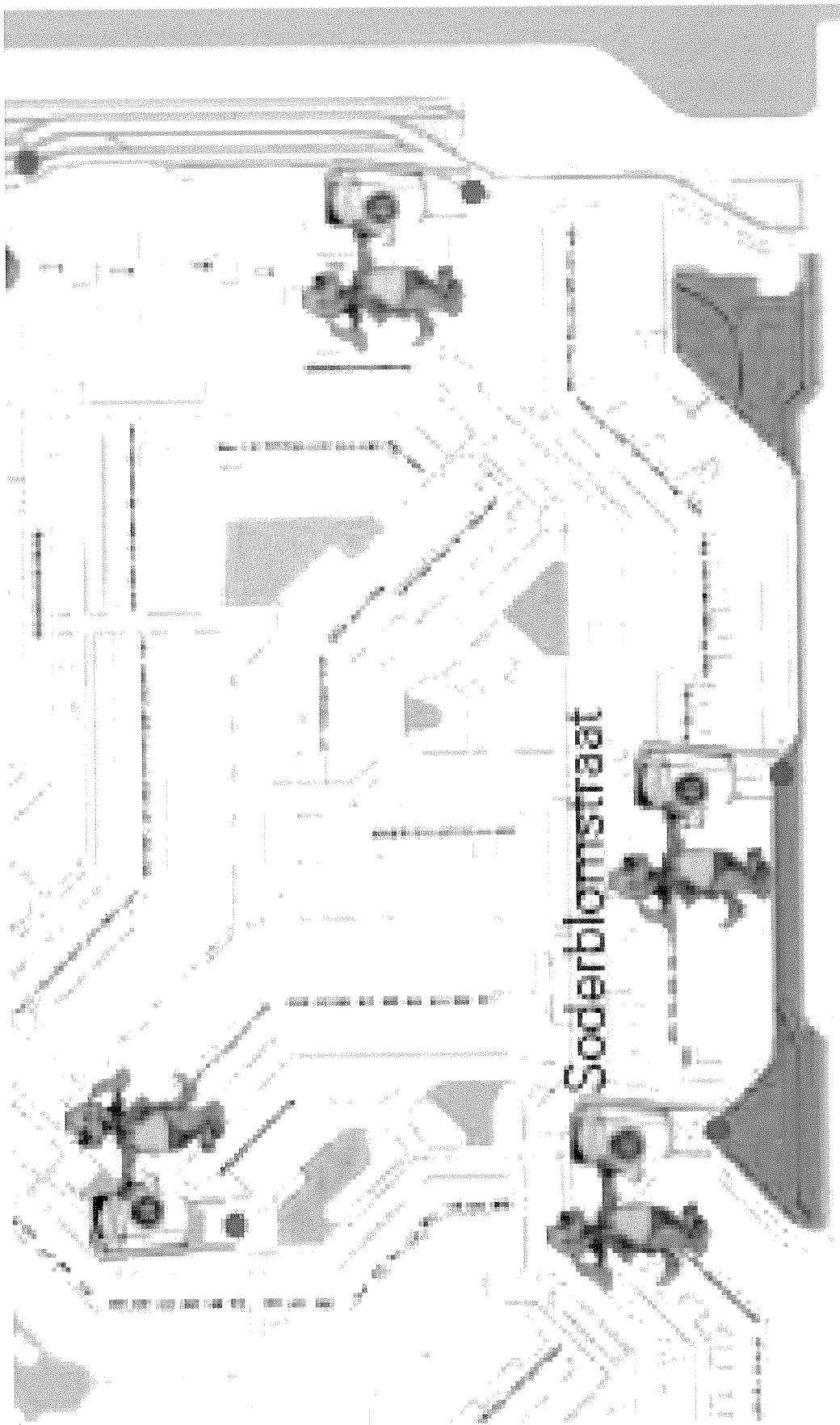




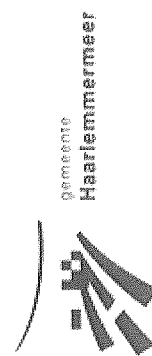
Tekening 2  
Pax / Nabij Hammerskjöldstraat

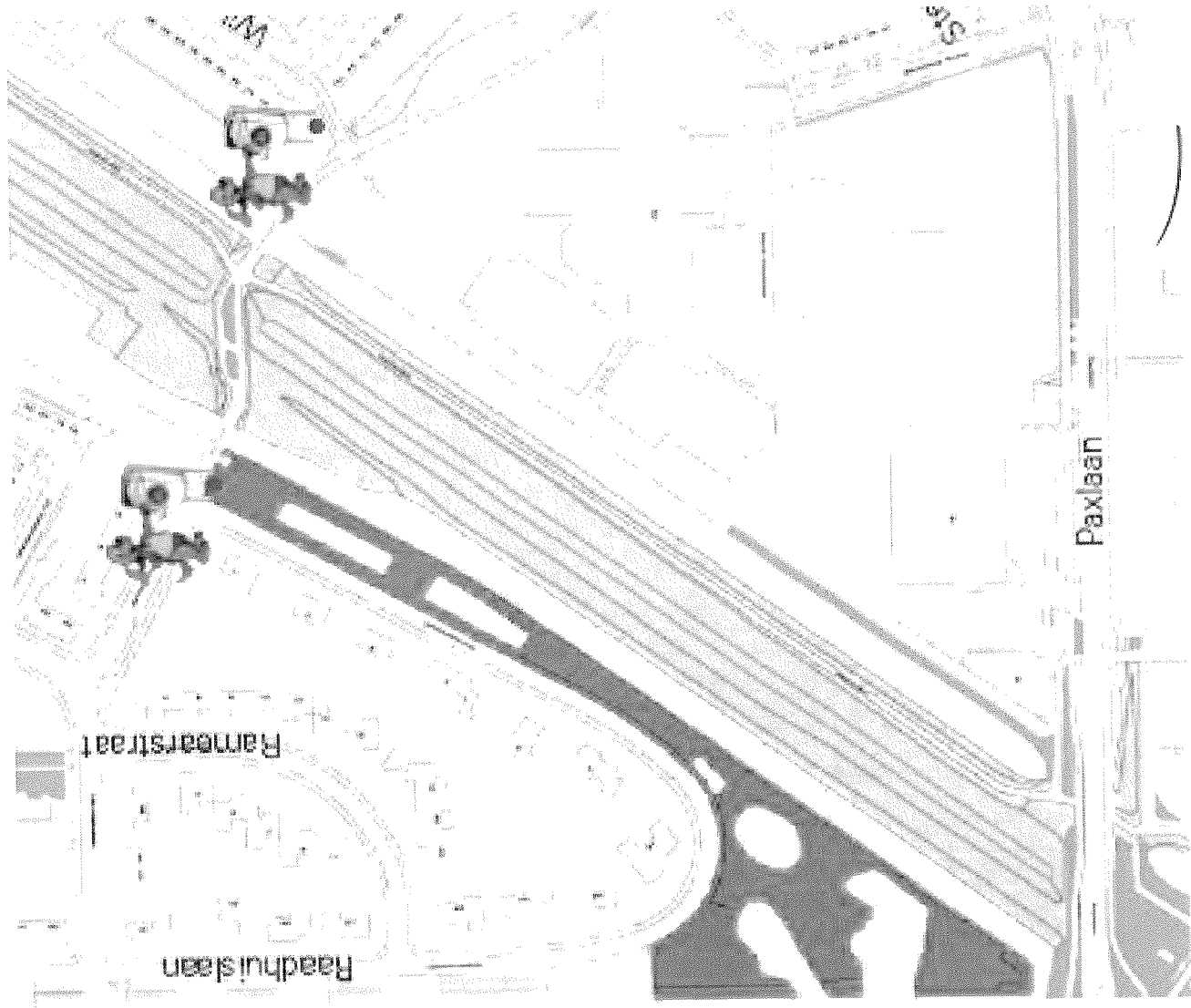


█ = losloopgebied




Tekening 3  
Pax / Söderblomstraat  
= loslooppgebied





Tekening 4  
Pax / Ramaerstraat

█ = loslooppgebied





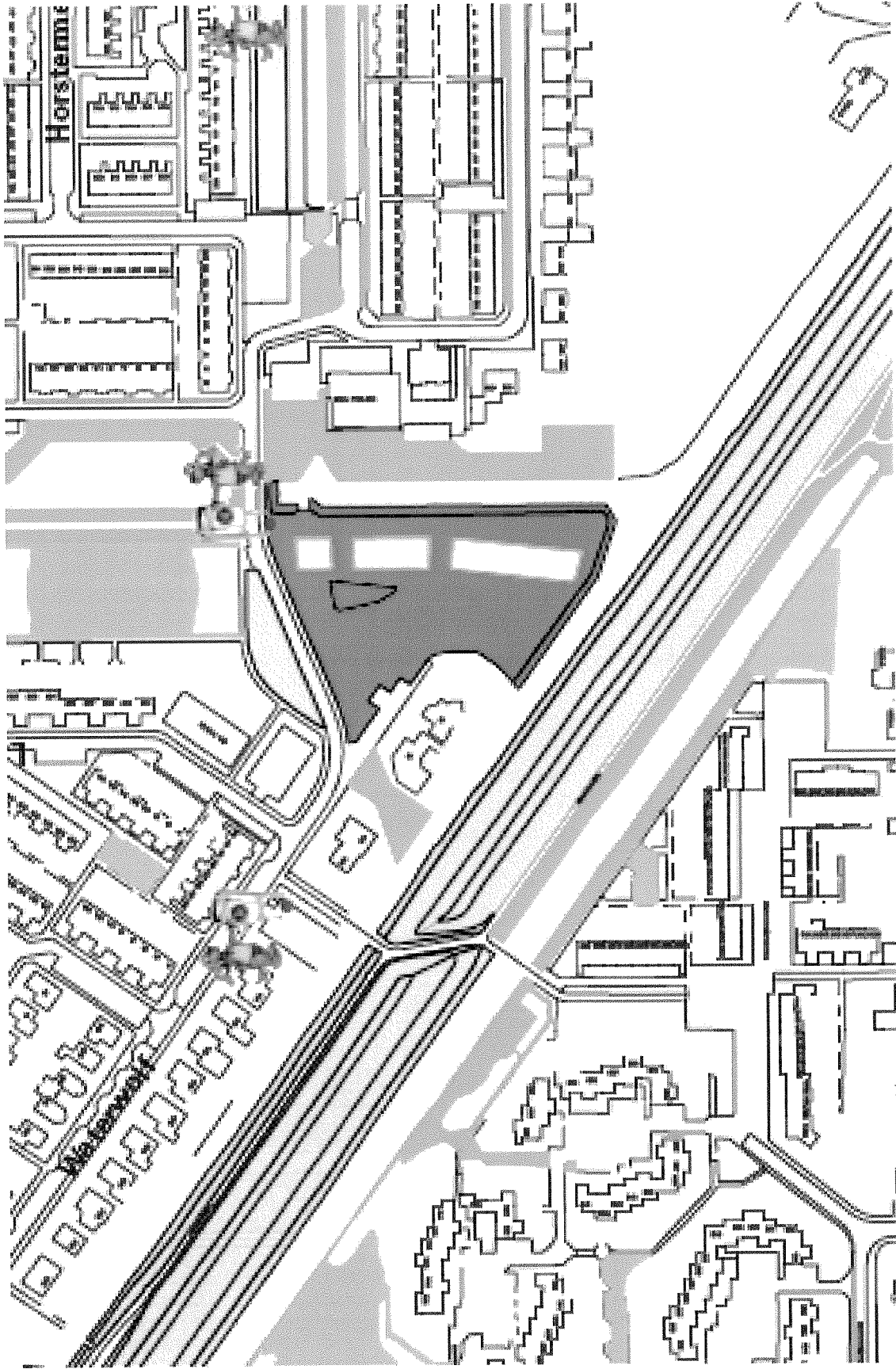


Tekening 5  
Pax / Nabij Geniedijk/JC Kieviethof


Gemeente  
Haarlemmermeer



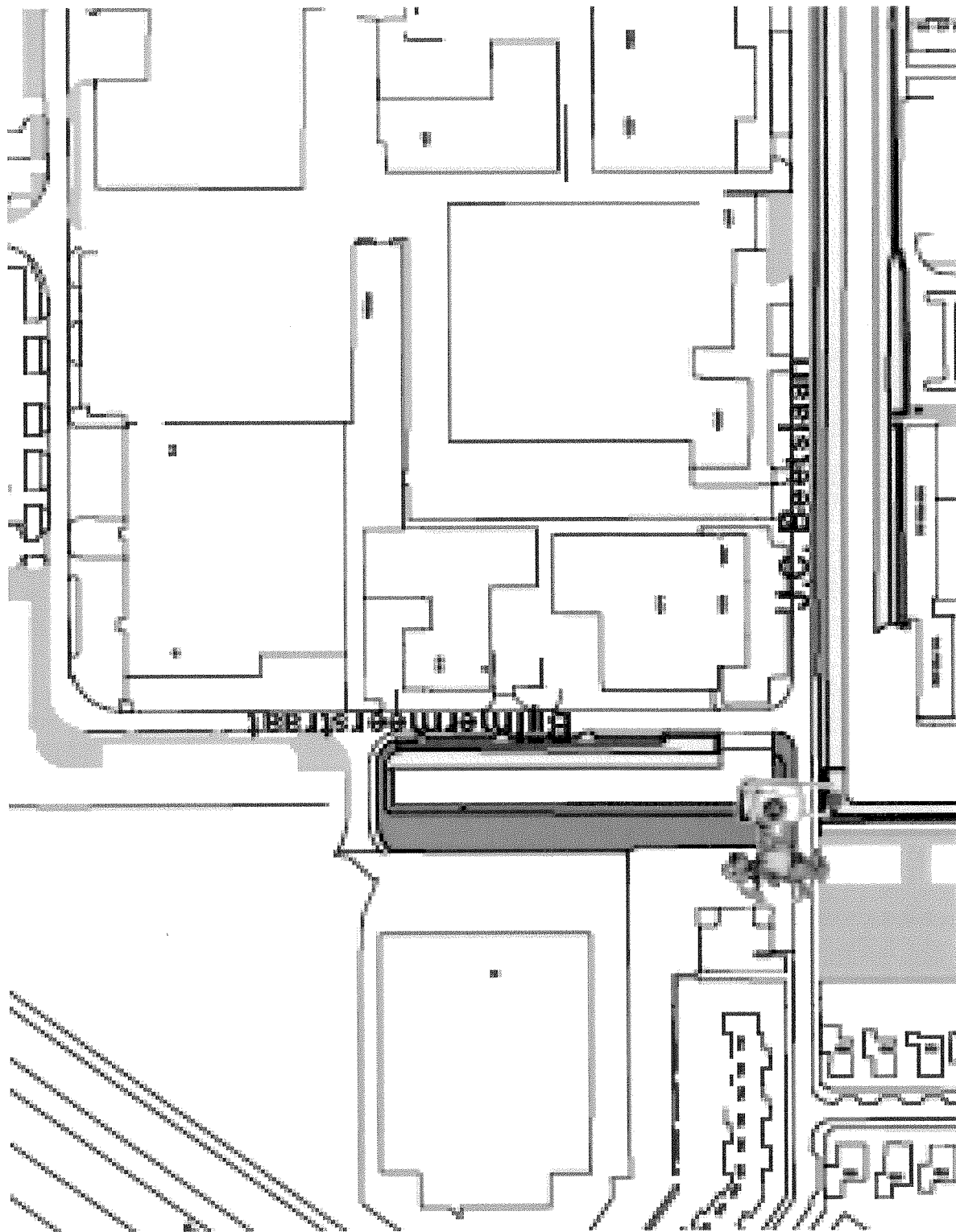
█ = losloopgebied



Tekening 6  
Hoofddorp Noord / Langs Nieuwerkerktocht

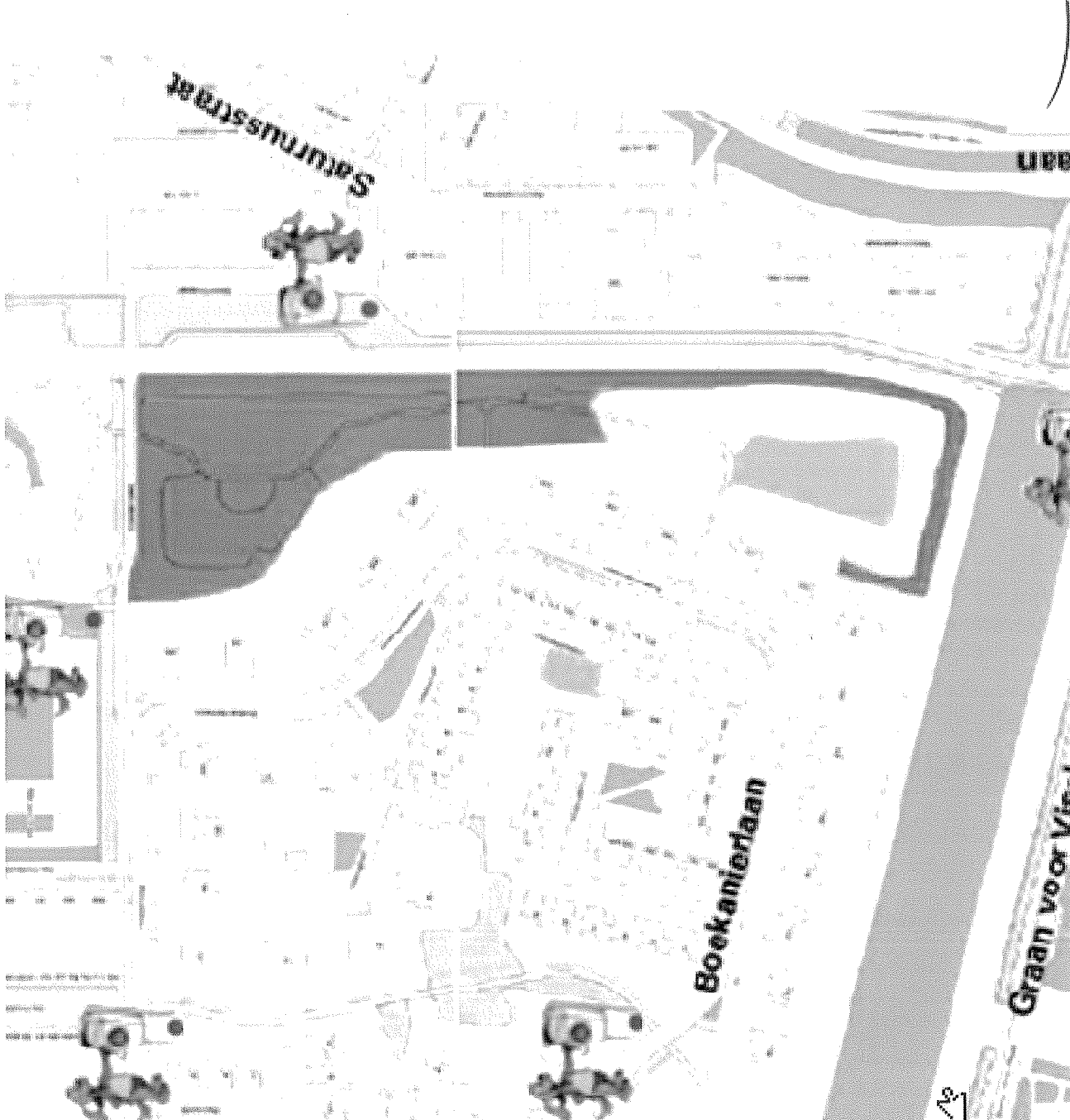


█ = loslooppgebied



Tekening 7  
Hoofddorp Noord / Langs Bijlmermeerstraat

█ = loslooppgebied



Tekening 8  
Hoofddorp Zuid / Graan voor Visch

gemeente  
Haarlemmermeer



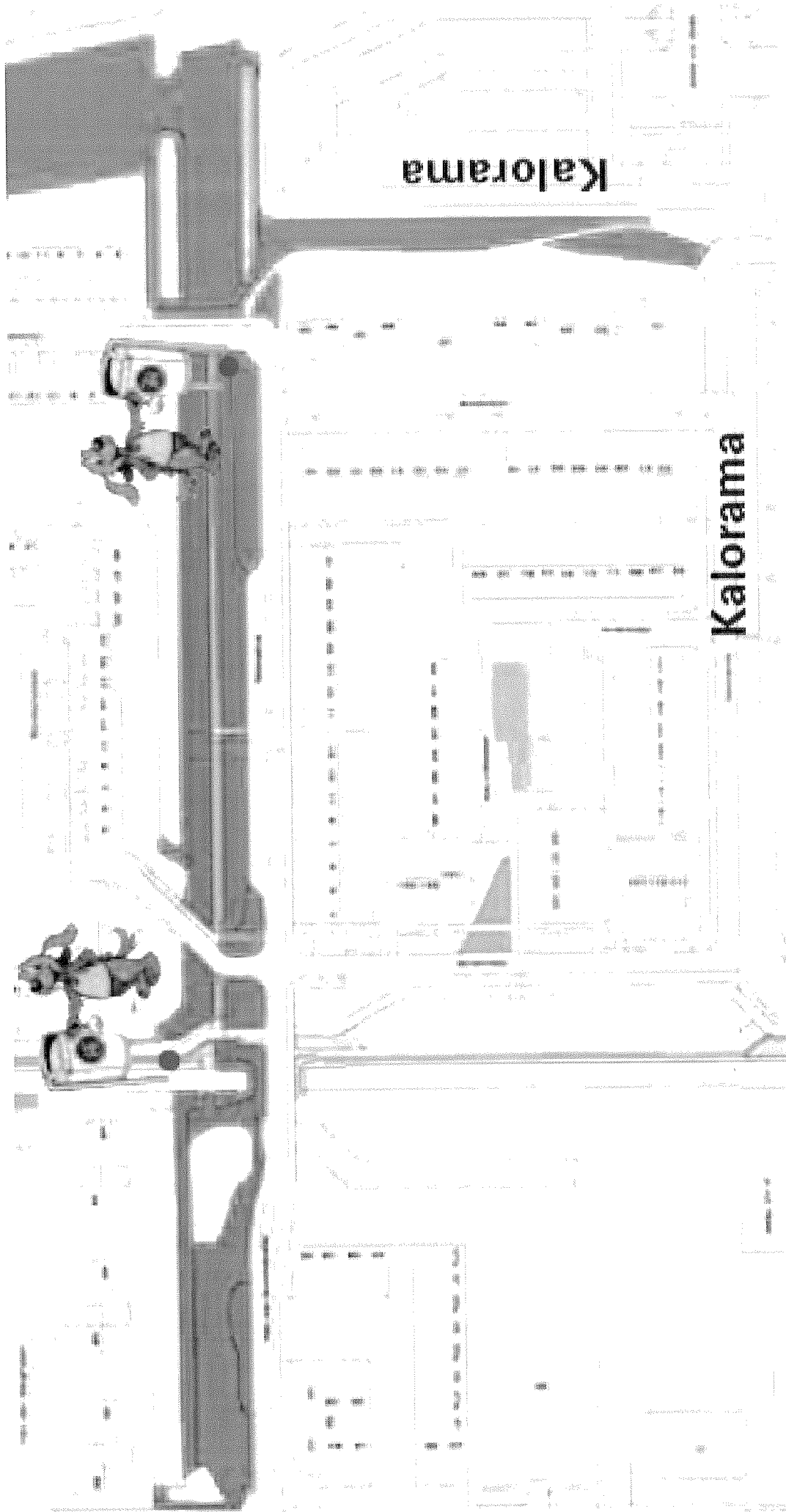
█ = losloopgebied




Tekening 9  
Hoofddorp Oost / Nabij Verisstraat



█ = losloopgebied

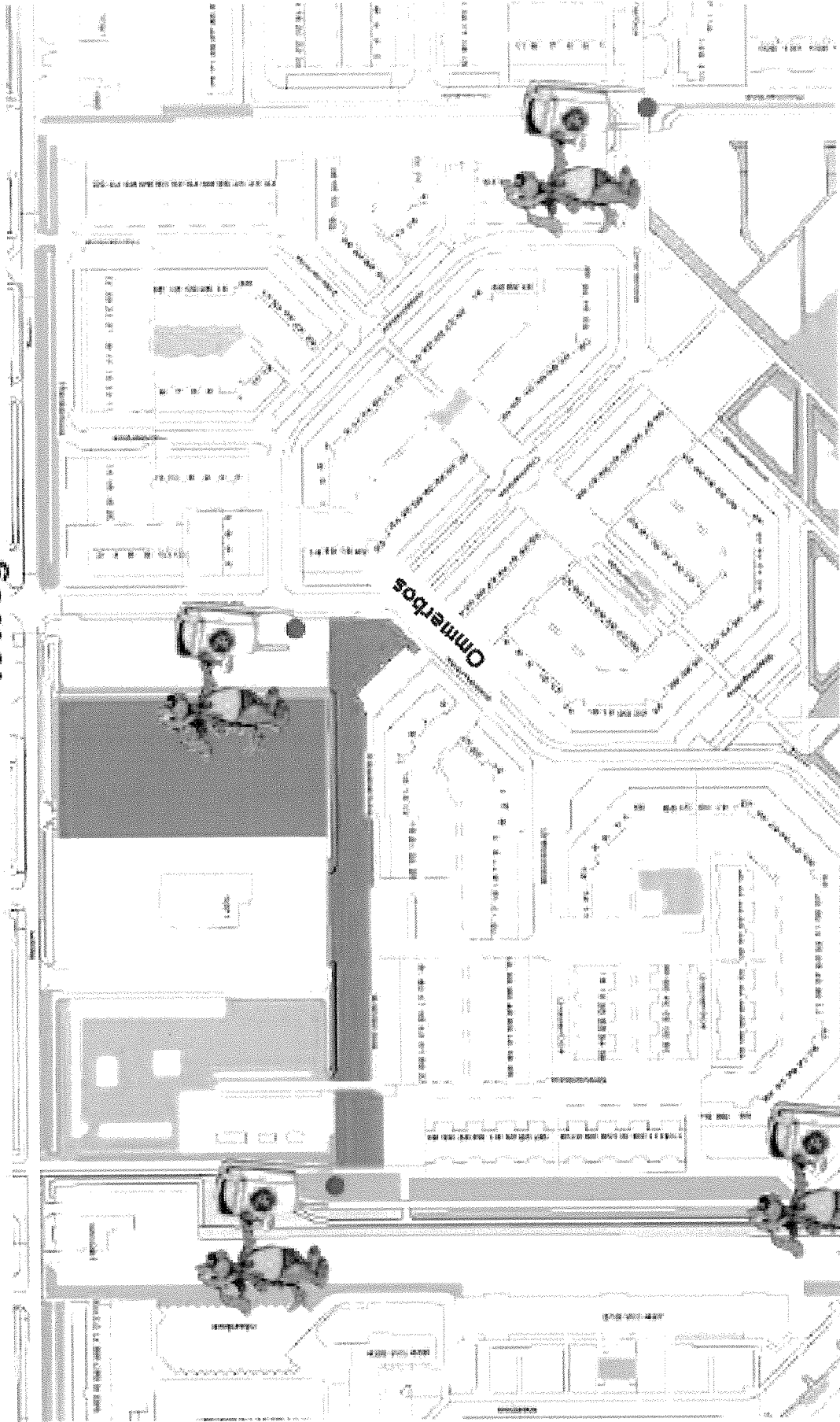


Tekening 10  
Hoofddorp Oost / Nabij voormalig spoorwegtracé Kalorama




■ = loslooppgebied

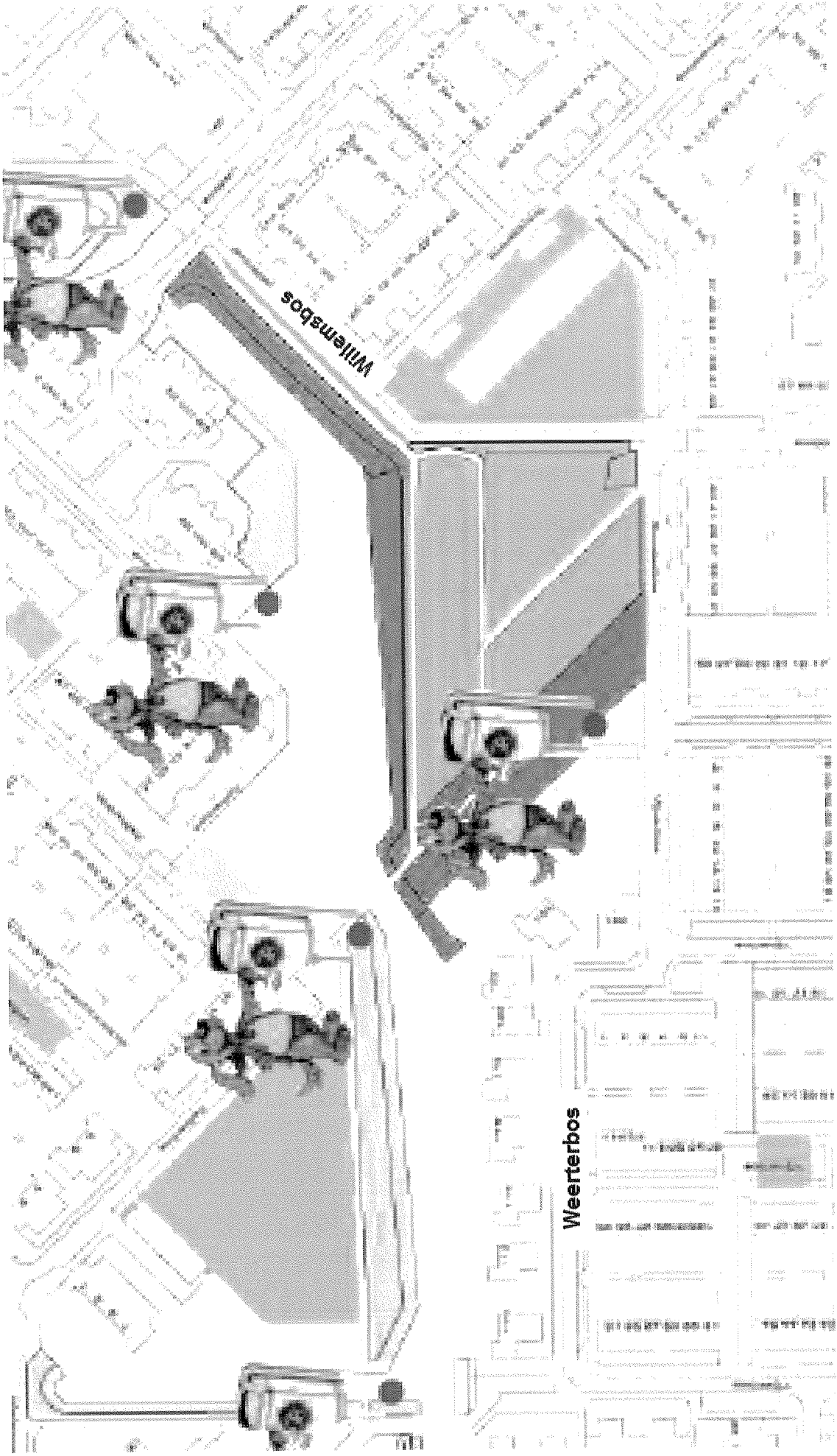
# IJweg



Tekening 11  
Overbos



█ = losloopgebied

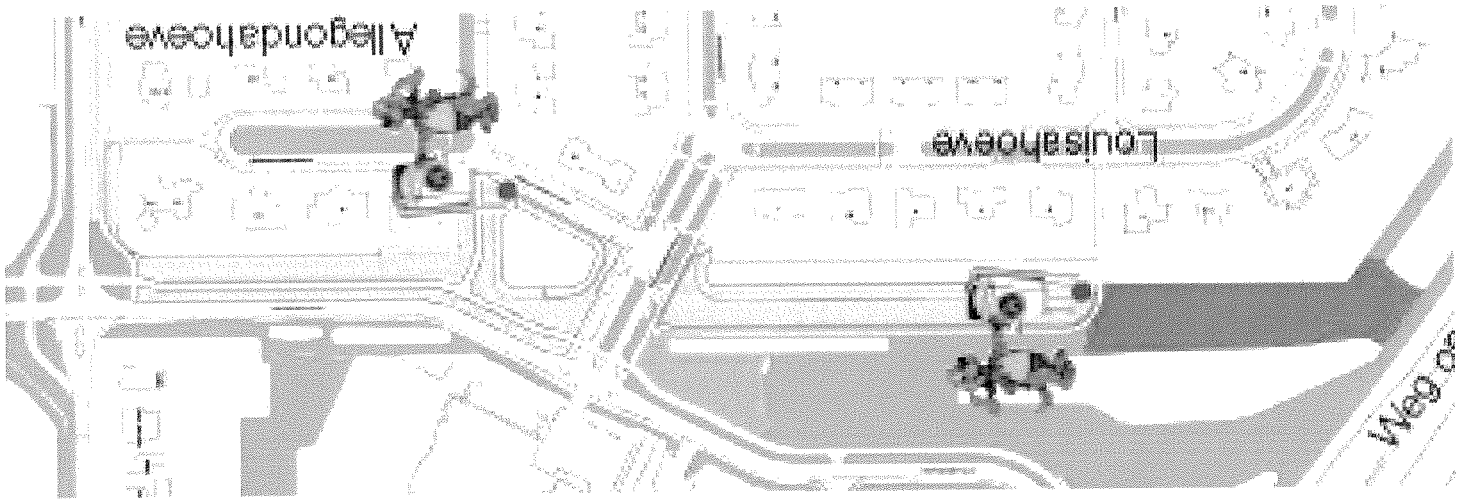


Tekening 12  
Overbos



█ = losloofgebied



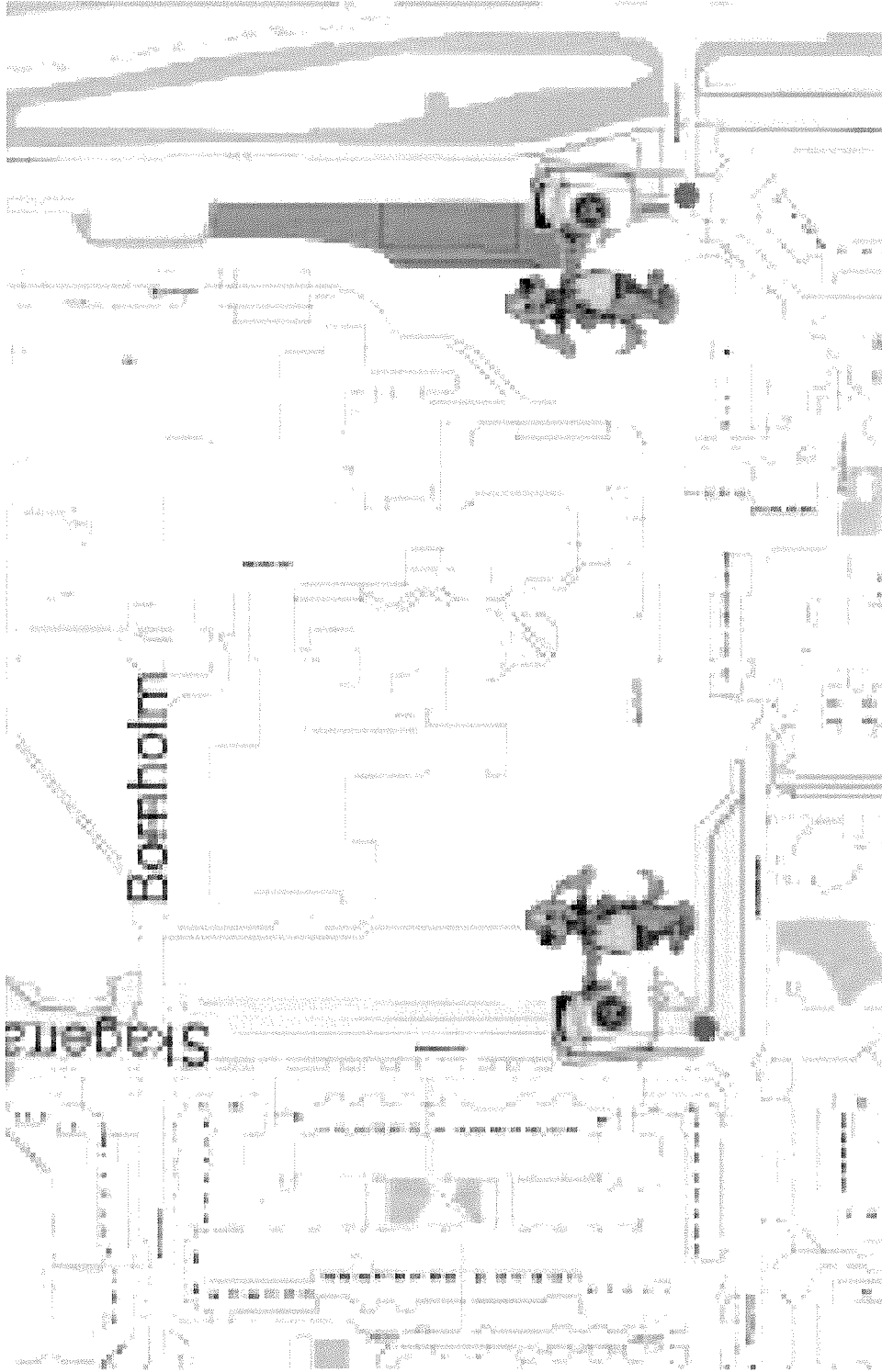


Tekening 13  
Bornholm

Gemeente  
Haarlemmermeer

 = loslooppgebied





**Tekening 14**  
**Bornholm / Nabij Verpleeghuis Bornholm**



 = loslooppgebied