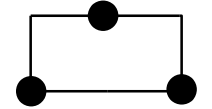



Plangebied



Plangebiedgrens

Bestemmingen



Agrarisch



Tuin

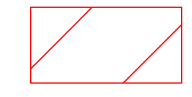


Verkeer




Wonen - Gestapeld

Gebiedsaanduidingen



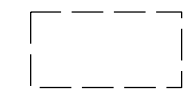
wro-zone - wijzigingsgebied

Bouwvlak

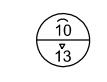


bouwvlak

Maatvoeringaanduidingen

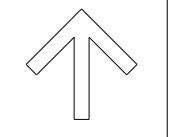


maatvoeringsvlak



maximale goot- en bouwhoogte (m)

bestemmingsplan
Buitenkaag Zweilandstraat
 verbeelding



IDN: NL.IMRO.0394.BPGbuizweilandstra-C001
 status: vastgesteld
 datum: oktober 2013
 schaal: 1 : 1000
 papierformaat: A x 2
 blad: 1 van 1

gemeente Haarlemmermeer
 Raadhuisplein 1 postbus 250 2130 AG Hoofddorp
 www.haarlemmermeer.nl info@haarlemmermeer.nl T: 0900 1852