


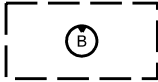

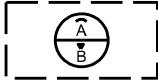


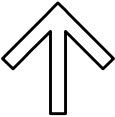



Plangebied		Bouwvlak	
	Plangebiedgrens		bouwvlak
Bestemmingen		Maatvoeringaanduidingen	
	Tuin		maximale bouwhoogte (m)
	Verkeer		maximale goot- en bouwhoogte (m)
	Verkeer - Garagebox		
	Wonen		

bestemmingsplan Hoofddorp Oranjestraat verbeelding		
IDN: NL.IMRO.0394.BPGhfdOranjestraat-C001 status: vastgesteld datum: 25-09-2012 schaal: 1:1000 papierformaat: A4 (210x297 mm) blad: 1 van 1	 gemeente Haarlemmermeer Raadhuisplein 1 www.haarlemmermeer.nl postbus 250 info@haarlemmermeer.nl 2130 AG Hoofddorp T: 0900 1852	