

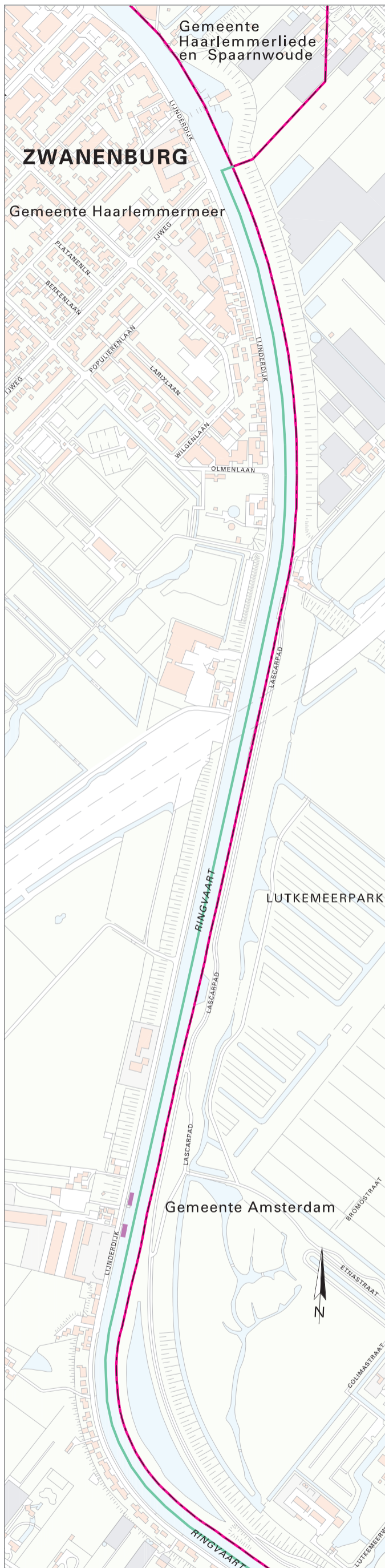
**Voorstel tot grenswijziging
tussen de gemeenten
Amsterdam en
Haarlemmermeer**

- detailkaart
- bestaande grens
- voorstel nieuwe grens

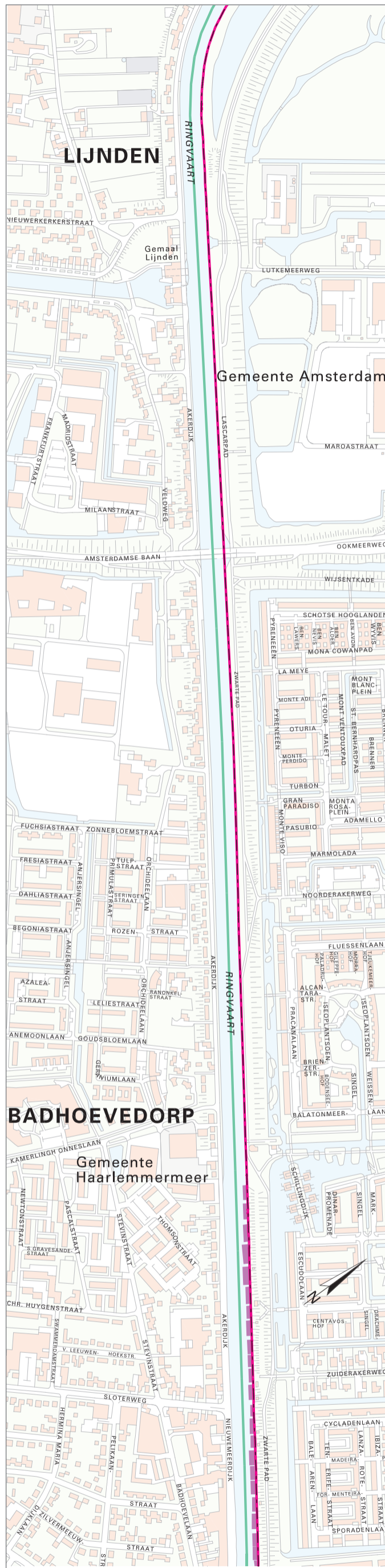
schaal 1 : 17.500

© 31-07-2013, Gemeente Amsterdam, DBI

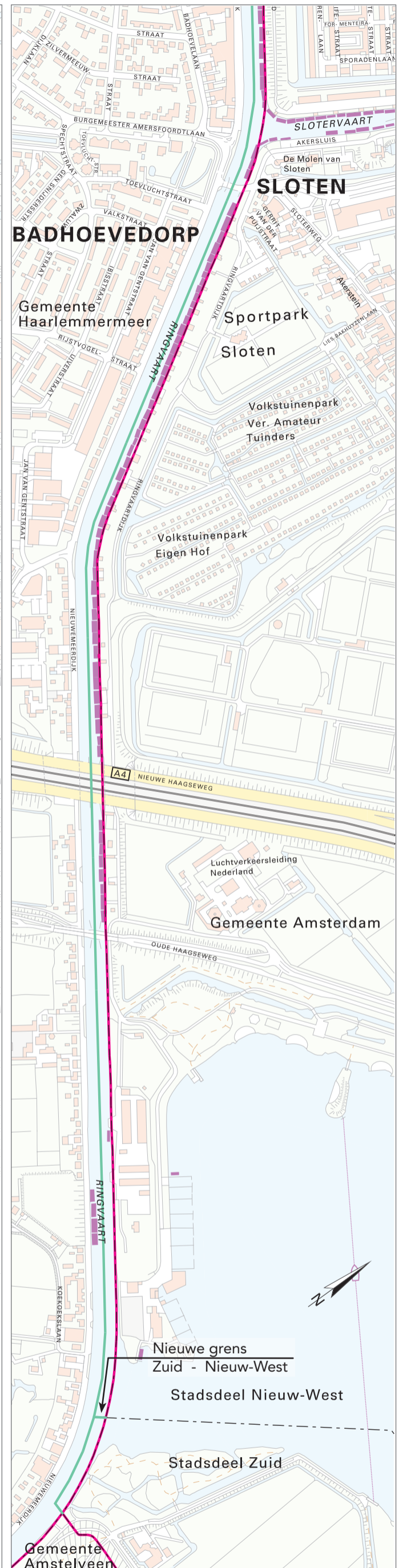
Uitsnede A (Noord)



Uitsnede B (Midden)



Uitsnede C (Zuid)



Voorstel tot grenswijziging tussen de gemeenten Amsterdam en Haarlemmermeer

- ligplaats
- bestaande grens
- voorstel nieuwe grens

schaal 1:8.000