



gemeente
Haarlemmermeer

De leden van de gemeenteraad van Haarlemmermeer

Postbus 250
2130 AG Hoofddorp



2011/82270

Bezoekadres:
Raadhuisplein 1
Hoofddorp
Telefoon 0900 1852
Telefax 023 563 95 50

Cluster
Contactpersoon
Doorkiesnummer
Uw brief
Ons kenmerk
Bijlage(n)
Onderwerp

Staf, Bestuur en Directie
J. Hooplot

Verzenddatum

Beatwoording vragen n.a.v. raadssessie over het
Voorlopig ontwerp en ontwikkelstrategie Geniepark

22 DEC. 2011

Geachte heer, mevrouw,

Bij de behandeling van het Voorlopig ontwerp en ontwikkelstrategie Geniepark op 15 december jl. hebben wij u toegezegd drie vragen van de fractie SRH schriftelijk te beantwoorden. Hieronder treft u de beantwoording aan.

Vraag:

Hoe wordt er met de door de inspreker (dhr. Van der Knaap) genoemde vervuilde gronden omgegaan? Zijn saneringskosten bij het ministerie van Defensie te verhalen? Hoe zit het met gezondheidsrisico's?

Antwoord:

De provincie is inzake de grond van dhr. Van der Knaap het bevoegd gezag. Wij hebben aan de provincie op 8-12-2010 gevraagd of er sprake is van een geval van ernstige bodemverontreiniging (artikel 29 eerste lid Wbb) en of het huidige of voorgenomen gebruik van de bodem of de mogelijke verspreiding van de verontreiniging leiden tot zodanige risico's voor mens, plant of dier dat spoedige sanering noodzakelijk is (artikel 37 eerste lid Wbb).

De provincie heeft op 16 februari 2011 het volgende besloten:

1. Op de locatie is sprake van een geval van ernstige bodemverontreiniging.
2. Het geval van bodemverontreiniging hoeft niet met spoed te worden gesaneerd.
3. Deze beschikking heeft alleen betrekking op de verontreiniging veroorzaakt door de DpO (Defensie pijpleiding Organisatie, een onderdeel van het Ministerie van Defensie).



Mixed Sources
Productgroep uit goed beheerde
bossen en andere gecontroleerde
bronnen

Cert no. SGS-COC-004741
www.fsc.org
© 1996 Forest Stewardship Council

4. Op de locatie gelden de volgende gebruiksbeperkingen:
 - verbod op graafwerkzaamheden
 - verbod op oppompen grondwater
5. De eigenaar, erfpachter en/of gebruiker van de locatie moet zich houden aan de gebruiksbeperkingen. Zij moeten wijzigingen van het gebruik van de locatie aan de provincie melden.

Dit heeft de provincie in bijgevoegde brief aan de gemeente (en aan Dhr. Van der Knaap) gemeld.

Als deze kavel in de toekomst onderdeel van het park gaat worden en ingericht wordt als bomenweide, zoals in het VO is aangegeven, dan zal er gesaneerd moeten worden. Omdat er tot 1994 een olietransportleiding van de DpO heeft gelopen over het terrein zijn zij conform het principe "de vervuiler betaalt" verantwoordelijk voor de sanering.

Hoogachtend,
Namens het college van burgemeester en wethouders,



J.J. Nobel
Wethouder Financiën, Wonen,
Groen en Recreatie



Provincie Noord-Holland

Afschrift

POSTBUS 3007 2001 DA HAARLEM

Ministerie van Defensie, Dienst Vastgoed
De heer J. Heemskerck
Postbus 8002
3503 RA UTRECHT

Lub3006

Gedeputeerde Staten

Uw contactpersoon

I. Akkerman
SHV/VG/BOD

Doorkiesnummer (023) 514 3376
akkermani@noord-holland.nl

VERZONDEN 16 FEB. 2011 114

Betreft: Wet bodembescherming: Aalsmeerderweg 670 te Rozenburg nh
Gemeente: Haarlemmermeer, locatiecode: NH/0394/02694

Geachte heer Heemskerck,

Aanvraag

U heeft voor de locatie Aalsmeerderweg 670 te Rozenburg nh gevraagd om de volgende beschikking:

- Vaststelling of er sprake is van een geval van ernstige bodemverontreiniging (artikel 29 eerste lid Wbb).
- Vaststelling of het huidige of voorgenomen gebruik van de bodem of de mogelijke verspreiding van de verontreiniging leiden tot zodanige risico's voor mens, plant of dier dat spoedige sanering noodzakelijk is (artikel 37 eerste lid Wbb).

Wij hebben uw aanvraag ontvangen op 8 december 2010.

De aanvraag bestaat uit de volgende documenten, die deel uitmaken van deze beschikking:

- Een ingevuld en ondertekend meldingsformulier.
- Bodemonderzoek Klantnummer: 3218910 Aalsmeerderweg 670 Rozenburg van Blgg Oosterbeek (kenmerk 407832, d.d. 29 november 1999).
- Verkennend bodemonderzoek 'Aalsmeerderweg 670 (woonperceel)' te Rozenburg (NH) van Terrascan B.V. (kenmerk T.09.5769, april 2010).
- Verkennend bodemonderzoek 'Aalsmeerderweg 670 (bedrijfsperceel)' te Rozenburg (NH) van Terrascan B.V. (kenmerk T.09.5768, april 2010).
- Nader bodemonderzoek 'Aalsmeerderweg 670' te Rozenburg (NH) van Terrascan B.V. (kenmerk T.10.5875, mei 2010).
- Second opinion en aanvullend bodemonderzoek ter plaatse van de Aalsmeerderweg 670 te Rozenburg (NH) van Arnicon B.V. (kenmerk C10-224-O, d.d. 18 november 2010).

Kenmerk

2011-1596

- 3 FEB. 2011

Uw kenmerk

20100274406

Postbus 3007
2001 DA Haarlem
Telefoon (023) 514 3143
Fax (023) 514 3030

Surinameweg 11
Haarlem [2035 VA]
www.noord-holland.nl

Besluit

1. Op de locatie is sprake van een geval van ernstige bodemverontreiniging.
2. Het geval van bodemverontreiniging hoeft niet met spoed te worden gesaneerd.
3. Deze beschikking heeft alleen betrekking op de verontreiniging veroorzaakt door de DPO (Defensie Pijpleiding Organisatie).
4. Op de locatie gelden de volgende gebruiksbeperkingen:
 - verbod op graafwerkzaamheden
 - verbod op oppompen grondwater
5. De eigenaar, erfpachter en/of gebruiker van de locatie moet zich houden aan de gebruiksbeperkingen. Zij moeten wijzigingen van het gebruik van de locatie aan ons melden.

Kadaster/publiekrechtelijke beperkingen

Op grond van de Wet kenbaarheid publiekrechtelijke beperkingen onroerende zaken (Wkpb) moeten beperkingenbesluiten bij het Kadaster ter inschrijving worden aangeboden.

Er is sprake van overschrijding van de interventiewaarden en daarom van een publiekrechtelijke beperking voor de hieronder vermelde kadastrale percelen:

Kadastrale gemeente sectie nummer

Haarlemmermeer	AL	496
Haarlemmermeer	AL	1152

De interventiewaardencontour van de verontreiniging is weergegeven op de bijgevoegde kadastrale kaart. De contour waar deze beschikking betrekking op heeft is bij het Kadaster geregistreerd onder depotnummer 20110118000205.

Wettelijke procedure

De procedure volgens titel 4.1 van de Algemene wet bestuursrecht (Awb) is van toepassing.

Overwegingen

Wij hebben de aanvraag getoetst aan:

- De Wet bodembescherming (Wbb).
- De circulaire bodemsanering 2009 (Staatscourant 67 van 7 april 2009).
- De Provinciale milieuverordening.
- De Nota Beleidsvernieuwing bodemsanering provincie Noord-Holland (Provinciaal Blad 44, 19 oktober 2004).



Het huidige en het voorgenomen gebruik van de locatie is weiland en bedrijven/kantoren.

Er is sprake van een geval van ernstige bodemverontreiniging.

In een bodemvolume van tenminste 25 m³ grond overschrijdt de gemiddelde concentratie aan minerale olie de interventiewaarde:

In een bodemvolume van tenminste 100 m³ grondwater overschrijdt de gemiddelde concentratie van de volgende stoffen de interventiewaarde:

- benzeen
- xylenen
- minerale Olie

Het geval van ernstige bodemverontreiniging hoeft niet met spoed te worden gesaneerd, omdat bij het huidige of voorgenomen gebruik van de bodem er geen onaanvaardbare risico's voor de mens, plant of dier aanwezig zijn en er geen onaanvaardbare verspreiding van de verontreiniging aanwezig is.


Uit de ingediende rapporten blijkt dat mogelijk sprake is van een verontreiniging met asbest op de locatie. Deze mogelijke verontreiniging met asbest valt buiten deze beschikking en zal via een andere procedure eventueel worden beschikt.

Bekendmaking en mededeling

Wij hebben de aanvraag van deze beschikking op 17 februari 2011 bekendgemaakt in het Witte Weekblad, editie Hoofddorp.

Hoogachtend,

Gedeputeerde Staten van Noord-Holland,
namens dezen, *ba*


unitmanager Vergunningen Bodem
dhr. ir. J.G.M. Jansman

AMJ Weijer

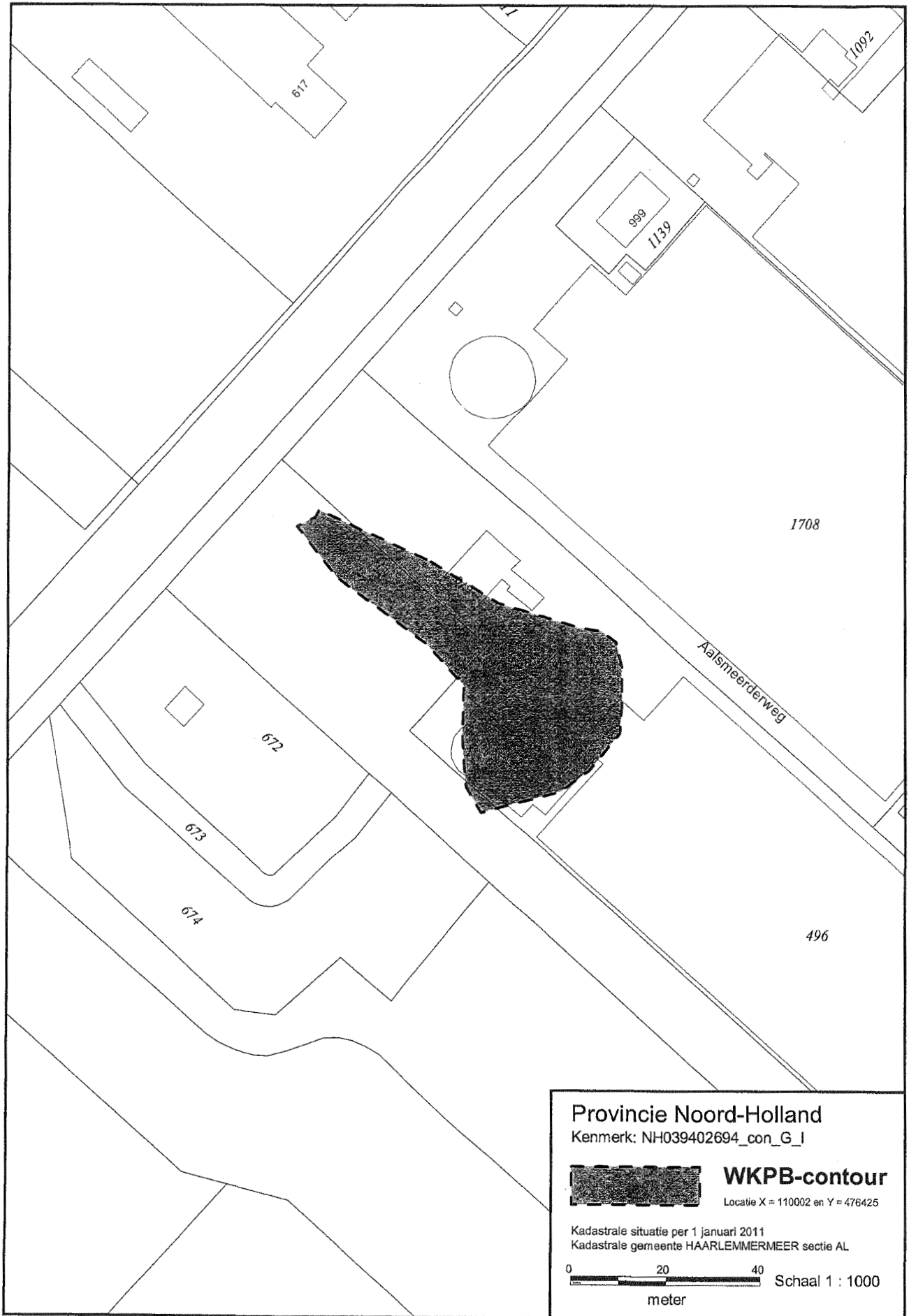
BEZWAAR

Als u belanghebbende bent kunt u binnen zes weken na de verzending, uitreiking of publicatie van dit besluit schriftelijk bezwaar aantekenen. Het bezwaarschrift kunt u sturen aan Gedeputeerde Staten van Noord-Holland, ter attentie van de secretaris van de Hoor- en adviescommissie, Postbus 123, 2000 MD Haarlem.

U kunt telefonisch een folder aanvragen over de bezwaarprocedure (023-514 41 41) of voor meer informatie de provinciale website bezoeken: www.noord-holland.nl.

Kopie aan

Het college van Burgemeester en Wethouders van Haarlemmermeer
De heer G.L.M. van der Knaap (eigenaar perceel AL 496)
Hoogheemraadschap van Rijnland
Kadaster (digitaal)



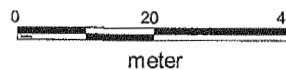
Provincie Noord-Holland
Kenmerk: NH039402694_con_G_I



WKPB-contour

Locatie X = 110002 en Y = 476425

Kadastrale situatie per 1 januari 2011
Kadastrale gemeente HAARLEMMERMEER sectie AL



Schaal 1 : 1000

meter

Ondergetekende, bewaarder van het kadaster en de openbare registers, verklaart dat deze WKPB contourentekening in elektronische vorm in bewaring is genomen onder depotnummer 20110118000205. Dit digitaal equivalent is geschikt voor het relateren van de contouren WKPB aan de kadastrale percelen, waar het betreffende besluit betrekking op heeft.

d.d. 18-01-2011
De hoofdbewaarder
Mr. W. Louwman



Provincie Noord-Holland

Nummer: 2011-1596
SHV B 11 1437 EJ
Publicatie op 17 februari 2011 in:
Witte Weekblad, editie Hoofddorp

Kennisgeving

WET BODEMBESCHERMING

Beschikking

Gedeputeerde Staten van Noord-Holland hebben een besluit genomen over de bodemkwaliteit op de locatie **Aalsmeerderweg 670 te Rozenburg in de gemeente Haarlemmermeer**. Het besluit is aangevraagd door Miniserie van Defensie, Dienst Vastgoed.

Inzage

De beschikking en alle bijbehorende stukken liggen van **18 februari tot 2 april 2011** ter inzage bij **de provincie Noord-Holland**, Surinameweg 11 te Haarlem, uitsluitend na een telefonisch gemaakte afspraak.

Voor een telefonische toelichting en het maken van een afspraak voor het inzien van de stukken kunt u contact opnemen met mevrouw I. Akkerman, tel.: 0800-9986734.


Bezwaar

Belanghebbenden kunnen schriftelijk bezwaren indienen tegen de beschikking tot zes weken na de verzending van de beschikking. Het adres is: Gedeputeerde Staten van Noord-Holland, Hoor- en adviescommissie, Postbus 123, 2000 MD Haarlem.

TER KENNISNAME

Digitaal Meldingsformulier Wet Bodem Bescherming

Versie: 3.4 - 01-01-2009

Gemeente Haarlemmermeer	
bo	bbg
Datum:	17 FEB 2011
Briefnr.:	2011/7968
Afschrift aan:	afgedaan (paraaf) 



L1463006

Aan:

Provincie Noord-Holland

Postbus 3007
2001 DA HAARLEM

Registratie (in te vullen door de provincie)	
Meldingscode : onbekende locatie_18-11-10 Locatiecode : NH/039402694 Vooroverleg : Nee met : Ontvangstdatum : 8-12-2010	(poststempel) 2010-73975

Doel van de melding

Verzoek tot beoordeling

- Melding gemeente (Melding door B&W van verontreiniging (art. 41, Wbb) OO-nieuwe stijl)
- Indienen bodemonderzoek historische verontreiniging (Melding door derden van verontreiniging veroorzaakt vóór 1987, verzoek tot beoordeling van een rapportage op ernst en spoed (geen beschikking))

Verzoek tot beschikking

- Verzoek vaststellen bodemverontreinigingssituatie (Verzoek om beschikking vaststelling ernst (saneringsnoodzaak; art. 29, Wbb) en spoedige sanering (art. 37, Wbb) van verontreiniging veroorzaakt vóór 1987)
- Verzoek goedkeuring (deel-)saneringsplan samen met de formele vaststelling van de historische bodemverontreiniging (Verzoek om beschikking vaststelling ernst (saneringsnoodzaak; art. 29, Wbb) en spoedige sanering (art. 37, Wbb) en instemmen met (deel-)saneringsplan (art. 39 en 40, Wbb) voor verontreiniging veroorzaakt vóór 1987)

- Verzoek goedkeuring (deel-)saneringsplan
(Verzoek om beschikking (deel-)saneringsplan voor verontreiniging veroorzaakt vóór 1987
(art. 39 en 40, Wbb))
- Indiening interim-evaluatieverslag (art.39c, Wbb)
- Verzoek beschikking evaluatieverslag (art.39c, Wbb)
- Verzoek beschikking nazorgplan (art.39d, Wbb)
- Goedkeuring van nazorrapportage (art.39d, lid 2a, Wbb)

Sanering

- Melding start sanering
- Melding onvoorziene omstandigheden
- Verzoek wijzigingsbeschikking reeds eerder goedgekeurd saneringsplan (art. 39, Wbb)

Ontheffing

- Ontheffing indienen saneringsplan bij onderhoudsbaggerwerkzaamheden (art.63i, Wbb)

Verkorte procedure

In sommige gevallen bestaat de mogelijkheid om gebruik te maken van een verkorte procedure (8 weken in plaats van 15 weken).

Wilt u gebruik maken van de verkorte procedure voor beoordeling ernst en spoed en/of saneringsplan?

- Ja Nee

1 Locatie

Locatie naam:	
Straat:	Aalsmeerderweg
Huisnummer:	670
Huisletter:	
Toevoeging	
Postcode:	1437 EJ
Plaats:	Rozenburg (NH)

Is de locatie al geregistreerd bij het bevoegd gezag, bijvoorbeeld vanwege een eerdere melding?

- Ja
- Nee
- Onbekend

Segment: Stedelijk gebied

Geografische gegevens - X-coördinaat: 110.000
Y-coördinaat: 476.440

Type verontreiniging: Landbodem

Clusters/Convenanten: Niet van toepassing

Ligt de locatie binnen een Wm-plichtige inrichting? Ja Nee

2 Kadastrale gegevens

Kadastrale gemeente	Sectie	Nummer	Oppervlakte kadastraal perceel (m ²)	Oppervlakte te saneren locatie op perceel (m ²)	Geheel / Gedeeltelijk
Haarlemmermeer	AL	496	13.000	1.200	Gedeeltelijk
Haarlemmermeer	AL	1152	14.000	400	Gedeeltelijk

Recente kadastrale gegevens (kaart met eigendomsverhoudingen niet ouder dan 3 maanden) verplicht toevoegen als bijlage.

Voeg bij de melding een actuele kadastrale kaart toe (maximaal 3 maanden oud). Op de kaart wordt de huidige kadastrale situatie weergegeven en is het geval van ernstige bodemverontreiniging weergegeven (de contouren, voor grond en grondwater, waarbinnen de interventie waarde wordt overschreden)

Melder

De Melder is altijd de feitelijke opdrachtgever van de sanering en of de veroorzaker van de verontreiniging. Wanneer een adviseur is gemachtigd, blijft de opdrachtgever de Melder en worden de gegevens van de adviseur apart ingevuld.

Naam: (bedrijf) Ministerie van Defensie, Dienst Vastgoed

Straat/postbus: Postbus
Huisnummer / postbusnummer: 8002
Huisletter:
Toevoeging:
Postcode: 3503 RA
Plaats: Utrecht

Telefoon: 030-245 66 32
Telefoon mobiel:
Fax: 030-245 65 53

E-mail adres:
Contactpersoon: Dhr. Mevr.
Contactpersoon voorletters:

Geef uw rol aan:

Sinds welk jaar heeft u deze rol?

Heeft u een deelnemersovereenkomst met de BSB? Ja Nee

Heeft u vooroverleg gehad met het bevoegd gezag? Ja Nee

Wordt u bijgestaan door een adviseur? Ja Nee

5 Eigendomssituatie

Gegevens eigenaar:

Naam (bedrijf):

Straat/postbus:

Huisnummer / postbusnummer:

Huisletter:

Toevoeging:

Postcode:

Plaats:

Telefoon:

Telefoon mobiel:

Fax:

E-mail adres:

Contactpersoon: Dhr. Mevr.

Contactpersoon voorletters:

Zijn er nog andere belanghebbenden? Ja Nee Onbekend

Hoeveel andere belanghebbenden zijn er?

De gegevens van de belanghebbenden worden in de volgende paragraaf ingevuld

Gegevens belanghebbenden

Rol:	eigenaar
Instantie:	Hoogheemraadschap van Rijnland
Aanhef:	
Naam:	
Voorletters:	
Postadres:	Postbus 156
Postcode:	2300 AD
Plaatsnaam:	Leiden
Telefoon:	
Telefoon mobiel:	
Fax:	
Email:	

7 Bij te leveren rapporten

Voor het in behandeling nemen van de melding dienen de volgende rapporten verplicht te worden ingediend.

Vul van de onderstaande verplichte rapporten de detailgegevens in. In de paragraaf "Overige rapporten en documenten" kunt u de detailgegevens van overige rapporten invullen.

Type rapport	Verkennd onderzoek NEN-5740 (woonperceel)
Rapportdatum	14-04-2010
Onderzoeksbureau	Terrascan B.V.
Referentienummer	T. 09.5769
Status	Definitief
Type rapport	Verkennd onderzoek NEN-5740 (bedrijfsperceel)
Rapportdatum	14-04-2010
Onderzoeksbureau	Terrascan B.V.
Referentienummer	T. 09.5768
Status	Definitief

Type rapport	Nader bodemonderzoek
Rapportdatum	18-05-2010
Onderzoeksbureau	Terrascan B.V.
Referentienummer	T. 10.5875
Status	Definitief
Type rapport	Nader onderzoek
Rapportdatum	18-11-2010
Onderzoeksbureau	Amicon B.V.
Referentienummer	C-10-224-O
Status	Definitief
Type rapport	Bodemonderzoek
Rapportdatum	29-11-1999
Onderzoeksbureau	Blgg Oosterbeek
Referentienummer	407832
Status	Definitief

Alle onderzoeksrapporten verplicht als bijlage toevoegen

Overige rapporten en documenten

Geef in onderstaande tabel aan welke overige onderzoeksrapporten, saneringsplannen, evaluatierapporten of nazorrapporten betrekking hebben op deze melding.

Asbest onderzoek

Oriënterend bodemonderzoek: zie onder 7)

- Sanerings onderzoek
- Saneringsplan
- Sanerings evaluatie
- Monitoringsrapportage
- Zorgplan
- Aanvullend rapport (Avr)
- Plan van aanpak
- Waterbodemonderzoek NEN 5720

Gegevens historisch onderzoek

Welke bronnen zijn geraadpleegd?

- Archief Bouw- en woningtoezicht
- Tankenarchief
- Wm-vergunningen
- Hinderwetvergunningen
- Streek- of Rijksarchief
- Luchtfoto's of oud kaartmateriaal
- Gesprekken (voormalige) eigenaar, werknemers, omwonenden, oud-gemeente-ambtenaar
- Locatie-inspectie
- Bodemarchief
- Overige bronnen:

Archief Ministerie van Defensie - DPO in Den Haag

8 Onderzochte activiteiten

Onderzochte verontreinigende activiteiten

UBI code en omschrijving	Start jaar	Eind jaar	Bijzonderheden
Onbekend			

9 Gegevens van de verontreiniging

Waar bevindt zich de verontreiniging?

- Grond
 Grondwater
 Waterbodem

Matrix - Grond

Overschrijding	Oppervlakte (m ²)	Volume (m ³)	Van (m - mv)	Tot (m - mv)	Aantal stoffen
>I	650	650	1	2	1
>S	1450	1550	1	3	1

Matrix - Grondwater

Overschrijding	Oppervlakte (m ²)	Volume (m ³)	Van (m - mv)	Tot (m - mv)	Aantal stoffen
>I	875	1950	1	4.5	2
>S	2200	4500	1	5	2

Geef het aantal stoffen aan dat de S-, T- of I-contour overschrijdt. Voer per matrix alleen de stoffen met de hoogste overschrijding boven de hoogste toetsingswaarde op. Is er bijvoorbeeld een overschrijding van lood boven de interventiewaarde en een overschrijding van koper boven de tussenwaarde, voer dan alleen de overschrijding van lood boven de interventiewaarde op.

Specifieke informatie over de stoffen kan in de stoffentabellen op de volgende pagina's worden ingevuld

9-A Gegevens over asbest

Status asbest: **Onverdacht**

Indien visueel asbest is aangetoond, dient volgens de NEN ook analytisch onderzoek te worden uitgevoerd (nader onderzoek uit de NEN 5707 of conform de NTA 5727 dan wel de NEN 5897). Voer dit rapport in bij de paragraaf Registratie - Overige rapporten en documenten.

9-B Stoffentabel Grond

Overschrijding: >I

Stof

Minerale olie

Concentratie (mg/kg ds)

2.300

Overschrijding: >S

Stof

Concentratie (mg/kg ds)

9-E Stoffentabel overige stoffen

Zijn er zware metalen buiten de genoemde stoffen in de codetabel
aangetroffen die de interventiewaarde overschrijden? Ja Nee

Zijn er stoffen aangetroffen waar geen streef- of interventiewaarden voor
zijn vastgelegd? Ja Nee

Worden er stoffen aangetoond met concentraties boven MTR-niveau? Ja Nee

Beoordeling

Ernst en spoed

Beoordeling (ernst en spoed):

**ENS 14 Ernstig, geen spoedige sanering
nodig**

Sanering om maatschappelijke redenen? Ja Nee

Risico evaluatie

Is er een risico-evaluatie uitgevoerd? Ja Nee

Met welk model is de risico-evaluatie
uitgevoerd?

Sanscrit +
versienr

2.0

Volasoil

Ander model

Actuele risico's

Humaan

Ecologisch

Verspreiding

Onderzoekskosten

Wat zijn de tot nu gemaakte onderzoekskosten (inclusief BTW)?

€

Onbekend *

* alleen NO – Arnicon is verricht i.o.v. de melder

Dit betreft alleen de onderzoekskosten, niet de saneringskosten

10 Gebruik en ligging

Wat is het gebruik van de saneringslocatie?	Huidig	Toekomstig
Wonen met moestuin	<input type="checkbox"/>	<input type="checkbox"/>
Wonen met siertuin	<input type="checkbox"/>	<input type="checkbox"/>
Wonen zonder tuin	<input type="checkbox"/>	<input type="checkbox"/>
Volkstuin	<input type="checkbox"/>	<input type="checkbox"/>
Bedrijven, kantoren	<input checked="" type="checkbox"/>	<input checked="" type="checkbox"/>
Industrie	<input type="checkbox"/>	<input type="checkbox"/>
Recreatie	<input type="checkbox"/>	<input type="checkbox"/>
Braakliggend	<input type="checkbox"/>	<input type="checkbox"/>
Openbaar groen	<input type="checkbox"/>	<input type="checkbox"/>
Weiland	<input checked="" type="checkbox"/>	<input checked="" type="checkbox"/>
Infrastructuur / verkeer	<input type="checkbox"/>	<input type="checkbox"/>
(Glas)tuinbouw	<input type="checkbox"/>	<input type="checkbox"/>
Akkerbouw	<input type="checkbox"/>	<input type="checkbox"/>
Natuurgebied	<input type="checkbox"/>	<input type="checkbox"/>
Openbare gebouwen	<input type="checkbox"/>	<input type="checkbox"/>
School	<input type="checkbox"/>	<input type="checkbox"/>
Ligt de locatie in een grondwaterbeschermings-gebied?	<input type="checkbox"/> Ja	<input checked="" type="checkbox"/> Nee <input type="checkbox"/> Onbekend
Ligt de locatie in een waterwingebied?	<input type="checkbox"/> Ja	<input checked="" type="checkbox"/> Nee <input type="checkbox"/> Onbekend
Ligt de locatie in een bodembeschermings-gebied?	<input type="checkbox"/> Ja	<input checked="" type="checkbox"/> Nee

Overschrijding eigendomsgrens

Indien de verontreiniging de eigendomsgrens overschrijdt, dient deze te zijn afgeperkt voor de beschikkingsaanvraag op ernst, spoed en tijdstip

Overschrijdt de grond-, grondwater- of waterbodembeschermtelling (streefwaarde- of achtergrondwaarde-contour) de eigendomsgrens?	<input checked="" type="checkbox"/> Ja	<input type="checkbox"/> Nee
Betreft het grond of grondwater?	<input type="checkbox"/> Grond	<input checked="" type="checkbox"/> Grondwater
Om welke contour gaat het?	I-contour	
Is de aard en omvang van de verontreiniging ook op aangrenzende terreinen bepaald?	<input checked="" type="checkbox"/> Ja	<input type="checkbox"/> Nee

Verklaring en ondertekening

Zorg voor de juiste ondertekening van de verschillende bijlagen en stuur dit met de rapporten (4 exemplaren per type rapport) naar het bevoegd gezag.

Betreft

Melding:

onbekende locatie_18-11-10.sfv

Te versturen aan / verstuurd aan:

smtp:Meldingsformulieren_bodemsanering@noord-holland.nl

Versie digitaal formulier:

3.4 - 01-01-2009

Opmerkingen

Ondertekening melder: Dienst Vastgoed Defensie Directie West, De Eerstaanwezend Ingenieur-Directeur KTZ, de heer H.P.P. van Rede

Naar waarheid ingevuld,

Naam:

KTZ H.P.P. van Rede

Datum:

3/12/10

3-12-2010

Plaats:

Utrecht

Utrecht

Handtekening:



Overzicht

De volgende documenten moeten als bijlage worden toegevoegd aan de melding. De documenten dienen samen met het uitgeprinte meldingsformulier per post te worden verstuurd naar:

Provincie Noord-Holland
Postbus 3007
2001 DA HAARLEM
0800 9986734 (gratis)

Rapporten: Alle onder 7) genoemde rapporten zijn bijgevoegd in 4-voud.

Kadastrale kaart (maximaal 3 maanden oud) met verontreinigingscontour

Zie: Nader onderzoek Arnicon B.V. Rapportnr. C10-224-O d.d. 18-11-2010 (Bijlage 2)

Kadastraal uittreksel (eigendomsgegevens, maximaal 3 maanden oud) Idem